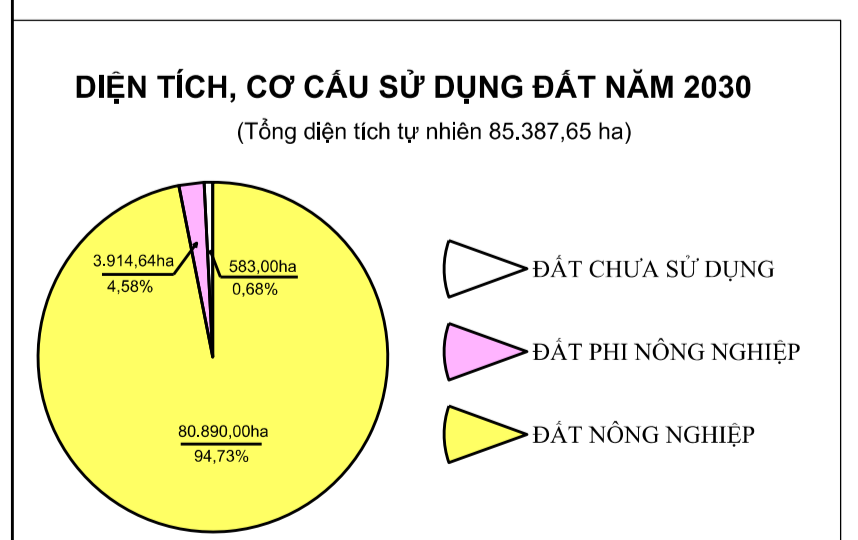
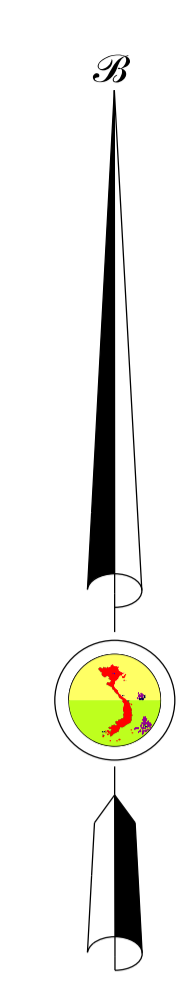
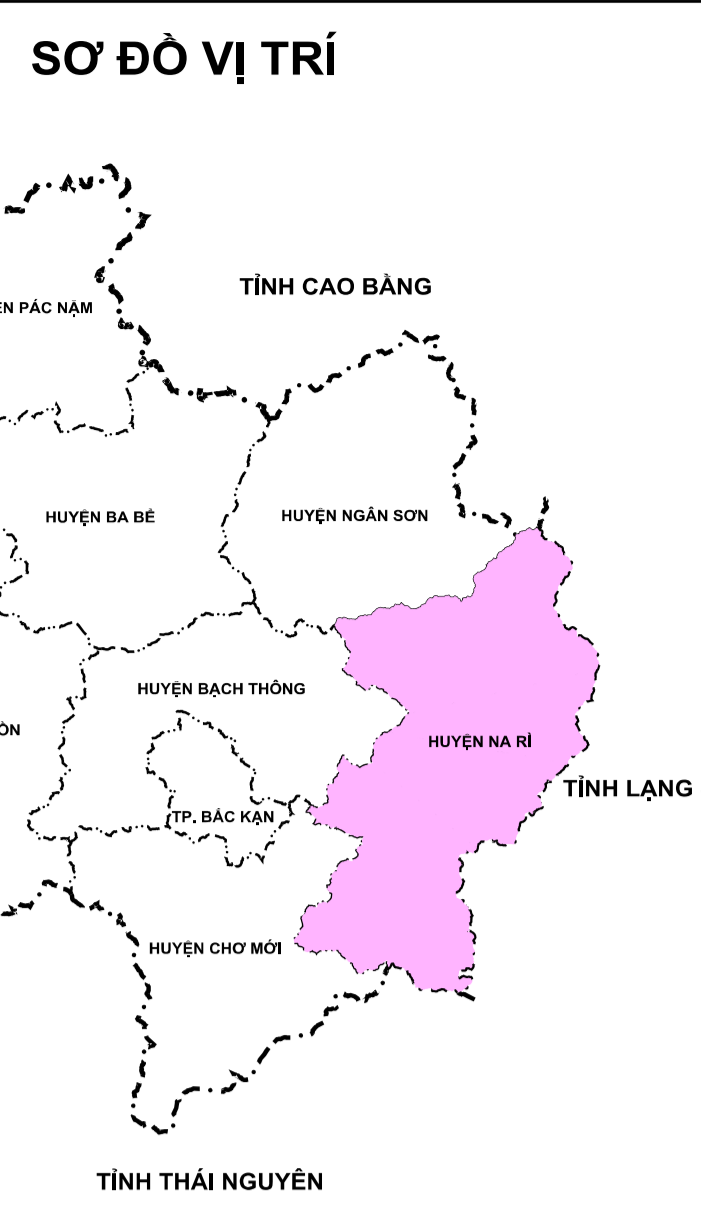
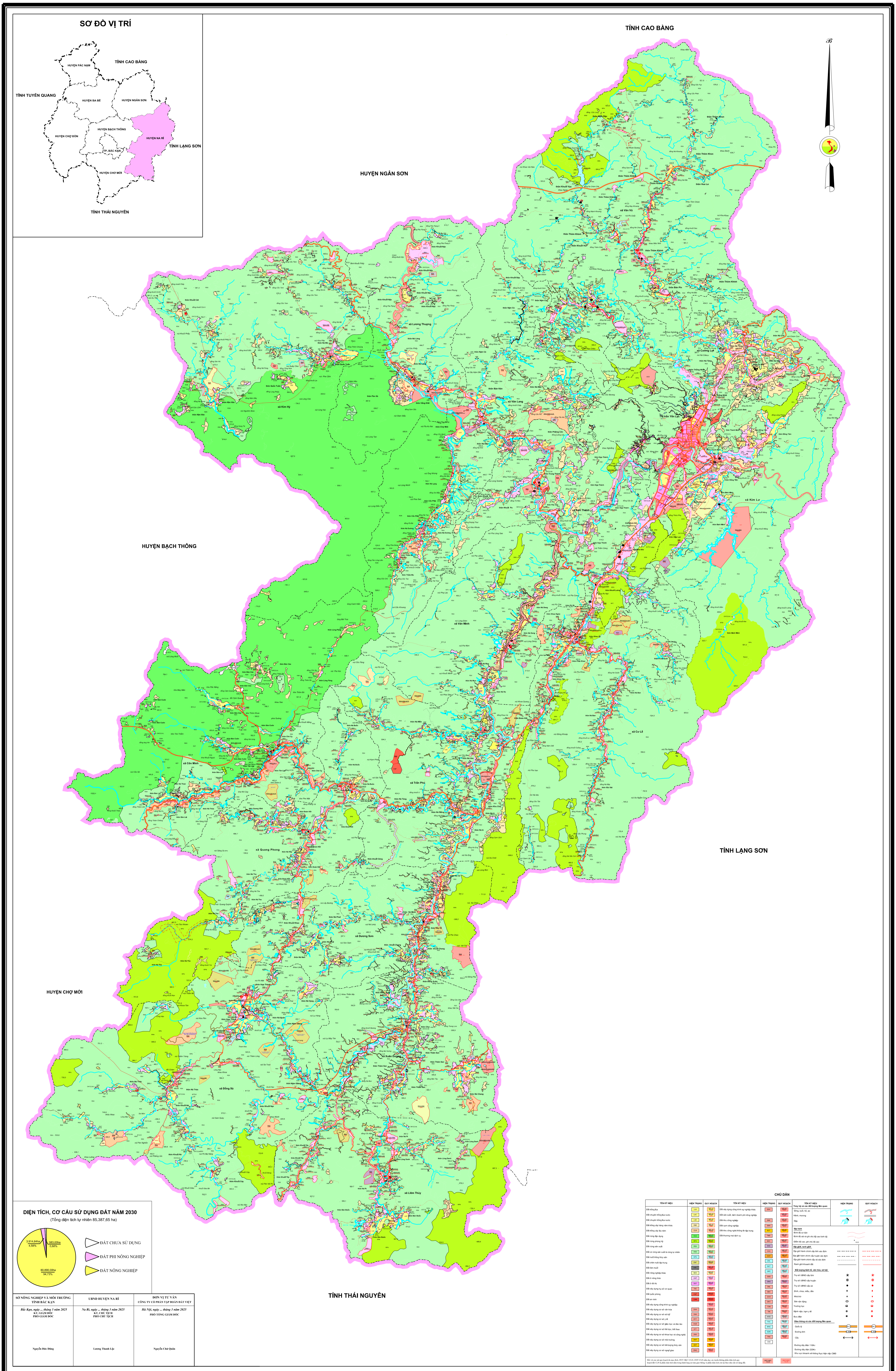


BẢN ĐỒ ĐIỀU CHỈNH QUY HOẠCH SỬ DỤNG ĐẤT GIAI ĐOẠN 2021-2030

HUYỆN NA RÌ - TỈNH BẮC KẠN



SỐ NÔNG NGHIỆP VÀ MÔI TRƯỜNG TỈNH BẮC KẠN	UBND HUYỆN NA RÌ	ĐƠN VỊ HUYỆN CÔNG TY CỔ PHẦN YÊN HÒA VIỆT
BỘ SỬ ĐỒ... SỐ QUẢN LÝ...	SỐ QUẢN LÝ... SỐ QUẢN LÝ...	SỐ QUẢN LÝ... SỐ QUẢN LÝ...

MÀNG ĐỎ		MÀNG VÀNG		MÀNG XANH		MÀNG CHỨA SỬ DỤNG		MÀNG KHÁC	
01	02	03	04	05	06	07	08	09	10
011	012	021	022	031	032	041	042	051	052

NGUỒN TÀI LIỆU:
 - Tài liệu quy hoạch tổng thể phát triển kinh tế - xã hội tỉnh Cao Bằng năm 2021 - 2030.
 - Tài liệu quy hoạch tổng thể phát triển kinh tế - xã hội huyện Na Rì năm 2021 - 2030.
 - Tài liệu quy hoạch sử dụng đất tỉnh Cao Bằng năm 2021 - 2030.

TỶ LỆ 1 : 25 000

ĐƠN VỊ XÂY DỰNG
 Công ty Cổ phần Yên Hòa Việt